










JUD. PRAHOVA
TERITORIUL: Mun. Ploiesti, Intravilan, Str. Milcov, Nr. 25
NUME PROPRIETAR: Otava Angelo Costin, Otava Denisa Claudia
NUME BENEFICIAR: Terra Geodesis Solution SRL
NUMARUL CADASTRAL AL BUNULUI IMOBIL: 122928
CARTEA FUNCIARA Nr. 122928
Sup. ACT :598mp.
Sup. MAS. : 613 mp.



381600 | 581500

	stalp beton
149.207	nivelul terenului
	gard de lemn
	construcții
	gard de metal
	canal
	zona studiată

REPER DE NIVELMENT
Sistem de referința Marea Neagră 1975

RN X   RN=149.203(cota pe fundatia stalpului)

O.C.P.I. PRAHOVA
CONF. LEGII 50/1991 REP.

Prezentul document receptionat
este valabil insotit de procesul
verbal de receptie nr. **7305**
data **21.10.2024**

PROIECTANT AUTORIZAT DE A.N.C.P.L.:
S.C. TERRA GEODESIS
SOLUTION S.R.L.
P L O I E S T I
CERTIFICAT DE AUTORIZAREA SOCIETATII,
SERIA RD-B-J, Nr. 2431

PERSOANA FIZICA AUTORIZATA DE A.N.C.P.L.:
ing. COSTIN OTAVA
CERTIFICAT DE AUTORIZARE
seria RD-B-F, Nr. 1881/2016, categoria A

Scara :
1/500

Data :
10.2024

OBIECTUL LUCRĂRII

SUPORT TOPOGRAFIC PENTRU PLAN DE SITUATIE
in vederea obtinerii documentatiei tehnice pentru:

CONSTRUIRE CLADIRE BIROURI, ACCESURI AUTO
SI PIETONALE, AMENAJARI EXTERIOARE, IMPREJMUIRE
TEREN, BRANSAMENTE UTILITATI SI
ORGANIZARE DE SANTIER

BENEFICIAR:

Terra Geodesis Solution S.R.L.

SISTEM DE COORDONATE:STEREO"70